

# EVIDENČNÍ LIST HLÁSNÉHO PROFILU

## VAMBERK (ZDOBNICE)

KATEGORIE:

C

**Tok:** Zdobnice  
**Stanice:** Vamberk (Zdobnice)  
**GPS:** 50.12510°N, 16.31621°E  
**Obec:** Vamberk  
**ORP:** Rychnov nad Kněžnou  
**Kraj:** Královéhradecký



Hlásný profil kat. C se nachází na přemostění č. 3194-2 přes řeku Zdobnici v části Roští blízko č. p. 659. Profil monitoruje hlídková služba města a dále varuje městys Doudleby nad Orlicí, který se nachází na toku Zdobnice pod městem a ORP Rychnov nad Kněžnou. Profil je vybaven automatickým přenosem dat s možností zasílání varovných sms zpráv. Platnost SPA pro úsek toku - hlásný profil po soutok s Divokou Orlicí. Provozovatelem hladinoměru je město Vamberk.

Číslo hydrologického pořadí: 1-02-01-0490-0-00

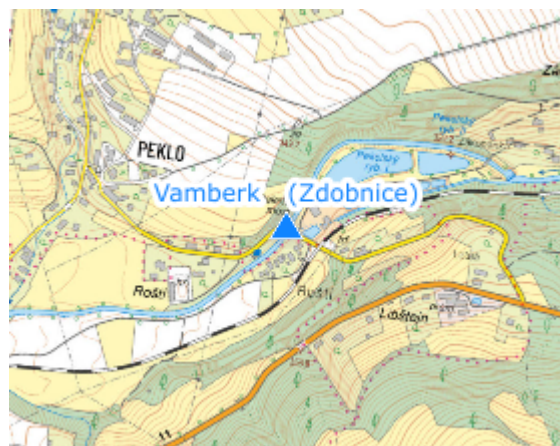
Provozovatel stanice: **Město Vamberk**

Příjemci varovných SMS zpráv:




Starosta města

**Poznámka:**

Platnost SPA pro úsek toku - hlásný profil po soutok s Divokou Orlicí.



### Stupně povodňové aktivity (cm)

I.SPA	bdělost		90
II.SPA	pohotovost		120
III.SPA	ohrožení		160

### Četnost hlášení SPA

I.SPA	1x denně
II.SPA	4x denně
III.SPA	3 h hlášení

Vodočetná lať: **ANO**

Přenos dat: **ANO**

SMS: **ANO**

Centrum automatického sběru dat: [www.hladiny.cz](http://www.hladiny.cz)

Naměřená data jsou dostupná na: <https://hladiny.cz/cz/#lvs#graph#50029#Libstejn-H>