

# EVIDENČNÍ LIST HLÁSNÉHO PROFILU

## VALŠOV (KOČOVSKÝ POTOK)

KATEGORIE:

C

**Tok:** Kočovský potok  
**Stanice:** Valšov (Kočovský potok)  
**GPS:** 49.92483°N, 17.45080°E  
**Obec:** Valšov  
**ORP:** Bruntál  
**Kraj:** Moravskoslezský

Měřicí stanice na pravém břehu nad mostem místní komunikace, levostranný přítok Moravice nad VD Slezská Harta. Provozovatelem je ČHMÚ Ostrava.




Číslo hydrologického pořadí: 2-02-02-0320

Provozovatel stanice: ČHMÚ Ostrava

Poznámka:



### Stupně povodňové aktivity (cm)

I.SPA	bdělost		70
II.SPA	pohotovost		90
III.SPA	ohrožení		120

### Četnost hlášení SPA

I.SPA	min. 1x denně
II.SPA	min. 2x denně
III.SPA	min. 3x denně

Vodočetná lať: ANO

Přenos dat: ANO

SMS: NE

Naměřená data jsou dostupná na:

[https://hydro.chmi.cz/hpps/popup\\_hpps\\_prfdyn.php?seq=39966866](https://hydro.chmi.cz/hpps/popup_hpps_prfdyn.php?seq=39966866)