

# EVIDENČNÍ LIST HLÁSNÉHO PROFILU

**VALAŠSKÁ SENICE (SENICE)**

KATEGORIE:

**C**

**Tok:** Senice  
**Stanice:** Valašská Senice (Senice)  
**GPS:** 49.223895°N, 18.116026°E  
**Obec:** Valašská Senice  
**ORP:** Vsetín  
**Kraj:** Zlínský kraj



Hlásný profil kat. C se nachází ve střední části intravilánu obce Valašská Senice na mostní konstrukci u domu č. p. 171. Majitelem a provozovatelem je obec Valašská Senice.




**Číslo hydrologického pořadí: 4-11-01-0420-0-00**

**Provozovatel stanice: obec Valašská Senice**

**Poznámka:**



## Stupně povodňové aktivity (cm)

I.SPA	bdělost		95
II.SPA	pohotovost		110
III.SPA	ohrožení		125

## Četnost hlášení SPA

I.SPA	min. 1x denně
II.SPA	min. 2x denně
III.SPA	min. 3x denně

**Vodočetná lať: NE**

**Přenos dat: ANO**

**SMS: ANO**

**Centrum automatického sběru dat: <http://hladiny-vox.pwsplus.eu/>**

**Naměřená data jsou dostupná na: <https://hladiny-vox.pwsplus.eu/Senzors/Details/20273>**