

# EVIDENČNÍ LIST HLÁSNÉHO PROFILU

## VÁCLAVOV U BRUNTÁLU (KOČOVSKÝ POTOK)

KATEGORIE:

C

**Tok:** Kočovský potok  
**Stanice:** Václavov u Bruntálu (Kočovský potok)  
**GPS:** 49.98037°N, 17.37398°E  
**Obec:** Václavov u Bruntálu  
**ORP:** Bruntál  
**Kraj:** Moravskoslezský



Hladinoměrná stanice Václavov u Bruntálu (Kočovský potok) se nachází na přemostění přes Kočovský potok (ř. km 11,35), v blízkosti hřiště či čerpací stanice v části Horní Václavov. Profil monitoruje hlídková služba obce, dále je profil vybaven automatickým přenosem dat s možností zaslání varovných sms zpráv. V blízkosti čidla (zhruba 100 metrů po toku) se nachází i vodočetná lať. Příjemcem zpráv hlídkové služby o výšce hladiny je Obecní úřad Václavov u Bruntálu. Obec dále varuje obce Moravskoslezský Kočov a Valšov, které se nacházejí níže na toku a také informuje příslušné ORP (Bruntál).



**Číslo hydrologického pořadí: 2-02-02-028**




**Provozovatel stanice: Obec Václavov u Bruntálu**

**Příjemci varovných SMS zpráv:**

Jarmila Pavlíková starostka obce Václavov u Bruntálu  
Miroslav Dočkálek velitel SDH Václavov u Bruntálu

**Poznámka:**

### Stupně povodňové aktivity (cm)

I.SPA	bdělost		50
II.SPA	pohotovost		65
III.SPA	ohrožení		90

### Četnost hlášení SPA

I.SPA	1x denně
II.SPA	4x denně
III.SPA	3 h hlášení

**Vodočetná lať: ANO**

**Přenos dat: ANO**

**SMS: ANO**

**Centrum automatického sběru dat: <http://www.hladiny.cz/>**

**Naměřená data jsou dostupná na: <https://www.hladiny.cz/hladiny/index.php?ca=112&cs=42594>**