

# EVIDENČNÍ LIST HLÁSNÉHO PROFILU

## ÚVALY (VÝMOLA)

KATEGORIE:

**C**

**Tok:** Výmola  
**Stanice:** Úvaly (Výmola)  
**GPS:** 50.06886°N, 14.71964°E  
**Obec:** Úvaly  
**ORP:** Brandýs nad Labem-Stará Boleslav  
**Kraj:** Středočeský



Hlásný profil kat. C je umístěn na mostku, na komunikaci U Přeložky s označením I/12 v jihozápadní části města, na toku Výmola v ř. km 19,20. Hladinoměr slouží k informaci města Úvaly a obcí Vyšehořovice a Horoušany. V současnosti je čidlo z důvodů rekonstrukce mostu demontované. Jakmile ŘSD stavbu dokončí (podzim 2024) čidlo se opět vrátí na původní místo. Provozovatelem hladinoměru je město Úvaly.

Číslo hydrologického pořadí: **1-04-07-0520-0-00**

Provozovatel stanice: **město Úvaly**

Příjemci varovných SMS zpráv:




Starosta města Úvaly

Vedoucí Veřejně prospěšných služeb

Poznámka:



### Stupně povodňové aktivity (cm)

I.SPA	bdělost		115
II.SPA	pohotovost		140
III.SPA	ohrožení		180

### Četnost hlášení SPA

I.SPA	min. 1x denně
II.SPA	4x min.
III.SPA	každé 3 hodiny

Vodočetná lať: **ANO**

Přenos dat: **ANO**

SMS: **ANO**

Centrum automatického sběru dat: <http://www.hladiny.cz/>

Naměřená data jsou dostupná na: <https://hladiny.cz/cz/#lvs#graph#44636#Uvaly---hlavni>

export evidenčního listu: 22.11.2024 05:52

Veškerá uváděná data jsou bez právní záruky.