

# EVIDENČNÍ LIST HLÁSNÉHO PROFILU

## ÚVALY (ÚVALSKÝ RYBNÍK)

KATEGORIE:

**C**

**Tok:** Škvorecký potok  
**Stanice:** Úvaly (Úvalský rybník)  
**GPS:** 50.06433°N, 14.72724°E  
**Obec:** Úvaly  
**ORP:** Brandýs nad Labem-Stará Boleslav  
**Kraj:** Středočeský



Hlásný profil kat. C je umístěn na mostu mezi Horním úvalským rybníkem a rybníkem Lhoták v jižní části intravilánu města Úvaly. Hladinoměř slouží k informaci o průtocích městu Úvaly na Škvoreckém potoce. Škvorecký potok je pravostranný přítok řeky Výmoly. Do řeky se vlévá v jižní části města. Provozovatelem hladinoměru je město Úvaly.

Číslo hydrologického pořadí: **1-04-07-0530-0-00**

**Provozovatel stanice:** město Úvaly

**Příjemci varovných SMS zpráv:**




Starosta města Úvaly

Vedoucí Veřejně prospěšných služeb

**Poznámka:**



### Stupně povodňové aktivity (cm)

I.SPA	bdělost		115
II.SPA	pohotovost		130
III.SPA	ohrožení		150

### Četnost hlášení SPA

I.SPA	min. 1x denně
II.SPA	4x min.
III.SPA	každé 3 hodiny

**Vodočetná lať:** ANO

**Přenos dat:** ANO

**SMS:** ANO

**Centrum automatického sběru dat:** <http://www.hladiny.cz/>

**Naměřená data jsou dostupná na:** <https://hladiny.cz/cz/#chmi#graph#44626#Uvaly-rybnik>

export evidenčního listu: 24.11.2024 03:24

Veškerá uváděná data jsou bez právní záruky.