

# EVIDENČNÍ LIST HLÁSNÉHO PROFILU

## ÚŠTĚK (ÚŠTĚCKÝ POTOK)

KATEGORIE:

**C**

**Tok:** Úštěcký potok  
**Stanice:** Úštěk (Úštěcký potok)  
**GPS:** 50.58557°N, 14.34832°E  
**Obec:** Úštěk  
**ORP:** Litoměřice  
**Kraj:** Ústecký



Hladinoměrné čidlo s automatickým odesíláním dat se nachází na Úštěckém potoce za požární stanicí. Povodňová komise města Úštěk předává informace o vývoji vodního stavu v hlášeném profilu kategorie C povodňovým komisím obcí Drahobuz a Vrutice a příslušnému ORP Litoměřice. Provozovatelem je město Úštěk.

Číslo hydrologického pořadí: **1-12-03-0500-0-00**

Provozovatel stanice: **Město Úštěk**

Příjemci varovných SMS zpráv:

starosta

místostarosta




tajemník

krizové řízení

**Poznámka:**



### Stupně povodňové aktivity (cm)

I.SPA	bdělost		70
II.SPA	pohotovost		100
III.SPA	ohrožení		120

### Četnost hlášení SPA

I.SPA	min. 1 x denně
II.SPA	min. 4 x denně
III.SPA	každé 3 hodiny

Vodočetná lať: **ANO**

Přenos dat: **ANO**

SMS: **ANO**

Centrum automatického sběru dat: <http://www.edpp.cz>

Naměřená data jsou dostupná na: <https://www.hladiny.cz/cz/#lvs#graph#42583#Ustek-H>