

# EVIDENČNÍ LIST HLÁSNÉHO PROFILU

## ÚŠTĚK (LOUBNÍ POTOK)

KATEGORIE:

**C**

**Tok:** Loubní potok  
**Stanice:** Úštěk (Loubní potok)  
**GPS:** 50.58061°N, 14.32566°E  
**Obec:** Úštěk  
**ORP:** Litoměřice  
**Kraj:** Ústecký

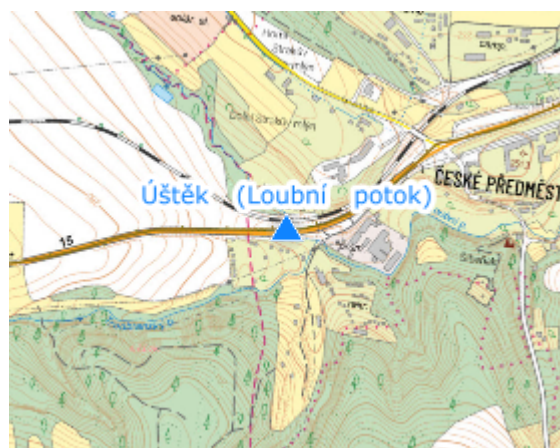


Hlásný profil kategorie C se nachází ve městě Úštěk na mostku přes Loubní potok. Provozovatelem je Ústecký kraj. Nula vodočtu je v nadm. výšce 238,15 m. Platnost SPA: Úštěk (České Předměstí).



**Číslo hydrologického pořadí: 1-12-03-0510-0-00**

**Provozovatel stanice: Ústecký kraj**

**Poznámka:**



### Stupně povodňové aktivity (cm)

I.SPA	bdělost		70
II.SPA	pohotovost		90
III.SPA	ohrožení		110

### Četnost hlášení SPA

I.SPA	min. 1 x denně
II.SPA	min. 2 x denně
III.SPA	min. 3 x denně

**Vodočetná lať: NE**

**Přenos dat: ANO**

**SMS: NE**

**Naměřená data jsou dostupná na: <https://voda.portabo.cz/voda3?stanice=LI-05>**