

EVIDENČNÍ LIST HLÁSNÉHO PROFILU

ÚSOBRNO - JIH OBCE (ÚSOBRNSKÝ POTOK)

KATEGORIE:

C

Tok: Úsobrnský potok
Stanice: Úsobrno - jih obce (Úsobrnský potok)
GPS: 49.5849°N, 16.7662°E
Obec: Úsobrno
ORP: Boskovice
Kraj: Jihomoravský



Hlásný profil se nachází na potoce Úsobrnský potok na ř. km 7,29. Hlásný profil je tvořen vodočetnou laťí a je umístěn na silničním mostě. Stav povodňové aktivity budou stanoveny následovně: I. SPA - stav bdělosti - 60 cm, II. SPA - stav pohotovosti - 100 cm, III. SPA - stav ohrožení - 150 cm. Hlásný profil je kategorie C a je ve správě obce Úsobrno.




Číslo hydrologického pořadí: **4-10-02-088**

Provozovatel stanice: **Obec Úsobrno**

Poznámka:



Stupně povodňové aktivity (cm)

I.SPA	bdělost		60
II.SPA	pohotovost		100
III.SPA	ohrožení		150

Četnost hlášení SPA

I.SPA	min. 1x denně
II.SPA	min. 2x denně
III.SPA	min. 3x denně

Vodočetná lať: **ANO**

Přenos dat: **NE**

SMS: **NE**