

EVIDENČNÍ LIST HLÁSNÉHO PROFILU

ÚJEZD (TEPLIČKA)

KATEGORIE:

C

Tok: Teplička
Stanice: Újezd (Teplička)
GPS: 49.7604392°N, 17.1818433°E
Obec: Újezd
ORP: Uničov
Kraj: Olomoucký

Hlásný profil kategorie C umístěný na silničním mostě přes vodní tok Teplička u č.p. 193 v obci Újezd. Provozovatelem hladinoměru je obec Újezd.




Číslo hydrologického pořadí: 4-10-03-063

Provozovatel stanice: Obec Újezd

Poznámka:



Stupně povodňové aktivity (cm)

I.SPA	bdělost		70
II.SPA	pohotovost		110
III.SPA	ohrožení		150

Četnost hlášení SPA

I.SPA	min. 1x denně
II.SPA	min. 2x denně
III.SPA	min. 3x denně

Vodočetná lať: ANO

Přenos dat: NE

SMS: NE

export evidenčního listu: 24.11.2024 04:25

Veškerá uváděná data jsou bez právní záruky.