

# EVIDENČNÍ LIST HLÁSNÉHO PROFILU

## UJČOV HP2 (SVRATKA)

KATEGORIE:

**C**

**Tok:** Svratka  
**Stanice:** Ujčov HP2 (Svratka)  
**GPS:** 49.4835°N, 16.3391°E  
**Obec:** Ujčov  
**ORP:** Bystřice nad Pernštejnem  
**Kraj:** Vysočina

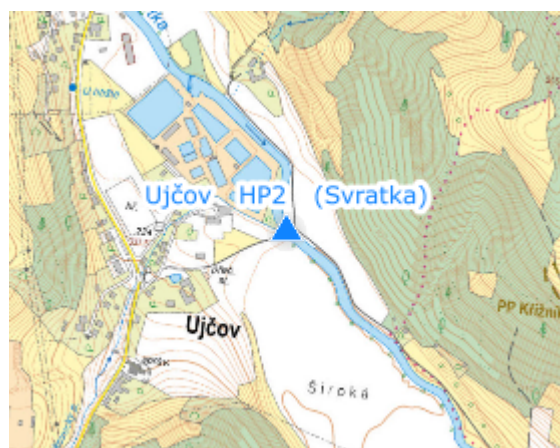


Hlásný profil kat. C je umístěn na hospodářském mostku na místní komunikaci spojující Ujčov a Dolní Čepí (v ř. km 99,580). Na betonovém pilíři jsou barevně vyznačeny SPA, které vyjadřují vzdálenost od spodní hrany mostovky. Nadmořská výška spodní hrany mostovky v místě pravého pilíře je 332,27 m. Profil je směrodatný pro území obce Ujčov. Provozovatelem hladinoměru je obec Ujčov.



**Číslo hydrologického pořadí:** 4-15-01-0570-0-00

**Provozovatel stanice:** Obec Ujčov

**Poznámka:**



### Stupně povodňové aktivity (cm)

I.SPA	bdělost		185
II.SPA	pohotovost		125
III.SPA	ohrožení		95

### Četnost hlášení SPA

I.SPA	min. 1x denně
II.SPA	min. 2x denně
III.SPA	min. 3x denně

**Vodočetná lať:** NE

**Přenos dat:** NE

**SMS:** NE

export evidenčního listu: 10.04.2025 16:06

Veškerá uváděná data jsou bez právní záruky.