

## EVIDENČNÍ LIST HLÁSNÉHO PROFILU

UHERSKÝ BROD - ÚJEZDEC (OLŠAVA - POD SOUTOKEM S LUH. P.)

KATEGORIE:

C

**Tok:** Olšava  
**Stanice:** Uherský Brod - Újezdec (Olšava - pod soutokem s Luh. p.)  
**GPS:** 49.03349°N, 17.68841°E  
**Obec:** Uherský Brod  
**ORP:** Uherský Brod  
**Kraj:** Zlínský



Hlásný profil kat. C ve správě města Uherský Brod se nachází na toku Olšava v ř. km 24,77 pod soutokem s Luhačovickým potokem. Město dále varuje obce Drslavice a Hradčovice ležící po proudu toku Olšava.

Číslo hydrologického pořadí: 4-13-01

Provozovatel stanice: **MěÚ Uherský Brod**

Příjemci varovných SMS zpráv:

Městská policie Uherský Brod 572 805 291

Starosta města Uherský Brod

Místostarosta města Uherský Brod




OŽP Uherský Brod

KŘ Uherský Brod

Poznámka:



Stupně povodňové aktivity (cm)

I.SPA	bdělost		220
II.SPA	pohotovost		360
III.SPA	ohrožení		470

Četnost hlášení SPA

I.SPA	každých 20 minut
II.SPA	každých 10 minut
III.SPA	každých 5 minut

Vodočetná lať: **ANO**

Přenos dat: **ANO**

SMS: **ANO**

Centrum automatického sběru dat: <http://hladiny-vox.pwsplus.eu>

Naměřená data jsou dostupná na: <https://hladiny-vox.pwsplus.eu/Senzors/Details/7390>

export evidenčního listu: 21.11.2024 20:15

Veškerá uváděná data jsou bez právní záruky.