

# EVIDENČNÍ LIST HLÁSNÉHO PROFILU

## UHERSKÝ BROD - HAVŘICE (HAVŘICKÝ POTOK)

KATEGORIE:

**C**

**Tok:** Havřický potok  
**Stanice:** Uherský Brod - Havřice (Havřický potok)  
**GPS:** 49.03409°N, 17.62770°E  
**Obec:** Uherský Brod - Havřice  
**ORP:** Uherský Brod  
**Kraj:** Zlínský

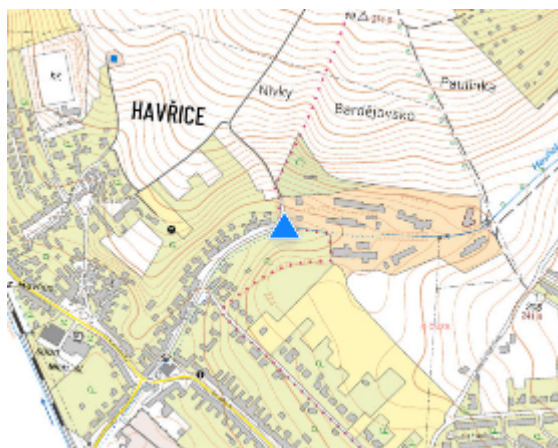


Hlásný profil kat. C bez automatického měření ve správě města Uherský Brod se nachází na toku Havřický potok v ř. km 1,35, na vtoku do zaklenutého úseku („Beneše“) pod ZD na pravém břehu. Hlásný profil udává tři stupně povodňové aktivity, které jsou na vtoku do zaklenutého úseku („Beneše“) pod ZD, PB barevně vyznačeny.




**Číslo hydrologického pořadí: 4-13-01-124**

**Provozovatel stanice: MěÚ Uherský Brod**

**Poznámka:**



### Stupně povodňové aktivity (cm)

I.SPA	bdělost		80
II.SPA	pohotovost		100
III.SPA	ohrožení		120

### Četnost hlášení SPA

I.SPA	1 x denně
II.SPA	4 x denně
III.SPA	3-hodinové hlášení

**Vodočetná lať: NE**

**Přenos dat: NE**

**SMS: NE**