

# EVIDENČNÍ LIST HLÁSNÉHO PROFILU

## TÝN NAD VLTAVOU - ŽELEZNÝ MOST (VLTAVA)

KATEGORIE:

**C**

**Tok:** Vltava  
**Stanice:** Týn nad Vltavou - železný most (Vltava)  
**GPS:** 49.2232°N, 14.4173°E  
**Obec:** Týn nad Vltavou  
**ORP:** Týn nad Vltavou  
**Kraj:** Jihočeský



Hladinoměr ve správě města je umístěn cca 4,5 km od intravilánu Všemyslic.




**Číslo hydrologického pořadí: 1-06-03-0800-0-00**

**Provozovatel stanice: Město Týn nad Vltavou**

**Poznámka:**



### Stupně povodňové aktivity (cm)

I.SPA	bdělost		272
II.SPA	pohotovost		292
III.SPA	ohrožení		312

### Četnost hlášení SPA

I.SPA	min 1x denně
II.SPA	min 4x denně
III.SPA	každé 3h

**Vodočetná lať: NE**

**Přenos dat: ANO**

**SMS: NE**

**Naměřená data jsou dostupná na: <https://hladiny.cz/cz/#lvs#graph#12126#Tyn-nad-Vltavou>**

export evidenčního listu: 22.07.2024 17:21

Veškerá uváděná data jsou bez právní záruky.