

# EVIDENČNÍ LIST HLÁSNÉHO PROFILU

## TVAROŽNÁ LHOTA (RŮSOVEC)

KATEGORIE:

**C**

**Tok:** Růsovec  
**Stanice:** Tvarožná Lhota (Růsovec)  
**GPS:** 48.8800°N, 17.3543°E  
**Obec:** Tvarožná Lhota  
**ORP:** Veselí nad Moravou  
**Kraj:** Jihomoravský



Hlásný profil se nachází na potoce Růsovec na ř. km 1,90. Hlásný profil je tvořen vodočetnou laťí a je umístěn na betonovém mostě s propustkem. Stavy povodňové aktivity budou stanoveny následovně: I. SPA - stav bdělosti - do poloviny zatopení propustku (30 cm), II. SPA - stav pohotovosti - do tři čtvrtě zatopení propustku (45 cm), III. SPA - stav ohrožení - úplné zatopení propustku (60 cm). Hlásný profil je kategorie C a je ve správě obce Tvarožná Lhota.




Číslo hydrologického pořadí: 4-13-02-049

Provozovatel stanice: Obec Tvarožná Lhota

Poznámka:



### Stupně povodňové aktivity (cm)

I.SPA	bdělost		30
II.SPA	pohotovost		45
III.SPA	ohrožení		60

### Četnost hlášení SPA

I.SPA	min. 1x denně
II.SPA	min. 2x denně
III.SPA	min. 3x denně

Vodočetná lať: ANO

Přenos dat: NE

SMS: NE