

EVIDENČNÍ LIST HLÁSNÉHO PROFILU

TURNOV (MALÁ JIZERA)

KATEGORIE:

C

Tok: Malá Jizera
Stanice: Turnov (Malá Jizera)
GPS: 50.584373°N, 15.148370°E
Obec: Turnov
ORP: Turnov
Kraj: Liberecký

Hladinoměr je umístěn na lávce přes Malou Jizeru v městském odchytovém zařízení pro psy.




Číslo hydrologického pořadí:
Průměrný vodní stav: 100 cm

Provozovatel stanice: Městský úřad Turnov

Poznámka:



Stupně povodňové aktivity (cm)

I.SPA	bdělost		174
II.SPA	pohotovost		354
III.SPA	ohrožení		454

Četnost hlášení SPA

I.SPA	každých 20 min
II.SPA	každých 10 min
III.SPA	každých 5 min

Vodočetná lať: ANO

Přenos dat: ANO

SMS: NE

Naměřená data jsou dostupná na: <https://hladiny-vox.pwsplus.eu/Senzors/Details/3891>