

# EVIDENČNÍ LIST HLÁSNÉHO PROFILU

## TRUTNOV - VOLANOV (VOLANOVSKÝ POTOK)

KATEGORIE:

**C**

**Tok:** Volanovský potok  
**Stanice:** Trutnov - Volanov (Volanovský potok)  
**GPS:** 50.558644°N, 15.877722°E  
**Obec:** Trutnov  
**ORP:** Trutnov  
**Kraj:** Královéhradecký



Hlásný profil kat. C se nachází v intravilánu ORP Trutnov, místní části Volanov, na lávce v 5 ř. km přes Volanovský potok. Aktuálně odesílaná data nejsou veřejně dostupná.




**Číslo hydrologického pořadí: 1-01-01-044**

**Provozovatel stanice: město Trutnov**

**Poznámka:**



### Stupně povodňové aktivity (cm)

I.SPA	bdělost		108
II.SPA	pohotovost		119
III.SPA	ohrožení		131

### Četnost hlášení SPA

I.SPA	min. 1x denně
II.SPA	min. 2x denně
III.SPA	min. 3x denně

**Vodočetná lať: ANO**

**Přenos dat: NE**

**SMS: NE**

export evidenčního listu: 22.07.2024 13:47

Veškerá uváděná data jsou bez právní záruky.