

# EVIDENČNÍ LIST HLÁSNÉHO PROFILU

## TRUSNOV (LOUČNÁ)

KATEGORIE:

C

**Tok:** Loučná  
**Stanice:** Trusnov (Loučná)  
**GPS:** 49.98670°N, 16.04342°E  
**Obec:** Trusnov  
**ORP:** Pardubice  
**Kraj:** Pardubický



Hladinoměr kat. C (ve správě obce Moravany) je vybaven ultrazvukovou sondou umístěnou na mostní konstrukci v obci Trusnov, místní části Opočno. Mostní konstrukce (p. č. 406) se nachází u náhonu bývalého mlýna. Sonda je umístěna ve výšce 60 cm ode dna. Čidlo je napájeno ze solárního panelu a je doplněno vodočetnou lať.

**Číslo hydrologického pořadí: 1-03-02-0660-0-00**




**Provozovatel stanice: obec Moravany**

**Poznámka:**

Stupně povodňové aktivity jsou měřeny od mostovky.



### Stupně povodňové aktivity (cm)

I.SPA	bdělost		230
II.SPA	pohotovost		190
III.SPA	ohrožení		160

### Četnost hlášení SPA

I.SPA	min. 1x denně
II.SPA	min. 2x denně
III.SPA	min. 3x denně

**Vodočetná lať: ANO**

**Přenos dat: ANO**

**SMS: ANO**

**Naměřená data jsou dostupná na: <https://povodnovyportal.cz/admin/cidla/detail/410>**

export evidenčního listu: 22.07.2024 14:01

Veškerá uváděná data jsou bez právní záruky.