

# EVIDENČNÍ LIST HLÁSNÉHO PROFILU

TRŠICE (OLEŠNICE)

KATEGORIE:

C

**Tok:** Olešnice  
**Stanice:** Tršice (Olešnice)  
**GPS:** 49.54925°N, 17.42820°E  
**Obec:** Tršice  
**ORP:** Olomouc  
**Kraj:** Olomoucký



Hladinoměrná stanice kat. C ve správě obce Tršice se nachází na mostě s propustkem přes Olešnici (mezi Zámeckým rybníkem a VD Tršice). Profil monitoruje hlídková služba obce, dále je profil vybaven automatickým přenosem dat s možností zasílání varovných sms zpráv. Příjemce zpráv hlídkové služby o výšce hladiny je Obecní úřad Tršice. Obec dále varuje město Přerov (místní část Penčice), které se nachází níže na toku a také informuje příslušné ORP (Olomouc).

Číslo hydrologického pořadí: 4-10-03-1250-0-00

Provozovatel stanice: Obec Tršice




Příjemci varovných SMS zpráv:

Starostu obce

Poznámka:



## Stupně povodňové aktivity (cm)

I.SPA	bdělost		60
II.SPA	pohotovost		80
III.SPA	ohrožení		120

## Četnost hlášení SPA

I.SPA	1x denně
II.SPA	4x denně
III.SPA	3 h hlášení

Vodočetná lať: ANO

Přenos dat: ANO

SMS: ANO

Centrum automatického sběru dat: <http://www.hladiny.cz>

Naměřená data jsou dostupná na: <https://www.hladiny.cz/hladiny/index.php?ca=151&cs=42609>