

# EVIDENČNÍ LIST HLÁSNÉHO PROFILU

## TROUBKY (BEČVA)

KATEGORIE:

**C**

**Tok:** Bečva  
**Stanice:** Troubky (Bečva)  
**GPS:** 49.42827°N, 17.32860°E  
**Obec:** Tovačov  
**ORP:** Přerov  
**Kraj:** Olomoucký



Hlásný profil kat. C je umístěn na východě města Tovačov na silničním mostu č. 434-008. Profil je osazen ultrazvukovým bezkontaktním hladinoměrným čidlem s automatickým přenosem naměřených dat a s možností zasílání varovných SMS zpráv. SPA jsou platné pro úsek: od profilu po soutok s Moravou. Provozovatelem hladinoměru je město Tovačov.

**Číslo hydrologického pořadí: 4-11-02-0722-0-00**

**Provozovatel stanice: Město Tovačov**

**Příjemci varovných SMS zpráv:**

Předseda PK obce Troubky

Místopředseda PK obce Troubky

Předseda PK města Tovačov

Místopředseda PK města Tovačov

Tajemník PK města Tovačov




Předseda PK obce Lobodice

**Poznámka:**

Provozovatel stanice dále informuje o aktuální situaci příslušné ORP (Přerov) a obce níže po toku - Lobodice, Uhřetice a Kojetín.



### Stupně povodňové aktivity (cm)

I.SPA	bdělost		380
II.SPA	pohotovost		430
III.SPA	ohrožení		480

### Četnost hlášení SPA

I.SPA	min. 1 x denně
II.SPA	min. 4 x denně
III.SPA	3 h hlášení

**Vodočetná lať: NE**

**Přenos dat: ANO**

**SMS: ANO**

**Centrum automatického sběru dat: [www.hladiny.cz](http://www.hladiny.cz)**

**Naměřená data jsou dostupná na:**

**<https://www.hladiny.cz/chmibeta/#lvs#graph#50003#Troubky-H1>**

