

EVIDENČNÍ LIST HLÁSNÉHO PROFILU

TROUBELICE (LUKAVICE)

KATEGORIE:

C

Tok: Lukavice
Stanice: Troubelice (Lukavice)
GPS: 49.81749°N, 17.08156°E
Obec: Troubelice
ORP: Uničov
Kraj: Olomoucký



Hlásný profil kat. C je umístěn na silničním mostu č. 444412-3 v obci Troubelice vedle kostela. Staničení hlásného profilu je 10,2 ř. km. Hlásný profil je ve formě barevných značek na vnitřní straně mostu - platí menší značky v barvě zelená (1. stupeň), žlutá (2. stupeň) a červená (3. stupeň). Nula vodočtu se nachází na spodní hraně mostu. Hlásný profil je také vybaven vodočetnou laťí. Provozovatelem je obec Troubelice.




Číslo hydrologického pořadí: 4-10-03-055

Provozovatel stanice: Obec Troubelice

Poznámka:



Stupně povodňové aktivity (cm)

I.SPA	bdělost		30
II.SPA	pohotovost		110
III.SPA	ohrožení		140

Četnost hlášení SPA

I.SPA	1x denně
II.SPA	2x denně
III.SPA	3x denně

Vodočetná lať: ANO

Přenos dat: NE

SMS: NE