

# EVIDENČNÍ LIST HLÁSNÉHO PROFILU

## TRNÁVKA - JIŽNÍ PROFIL (TRNÁVKA)

KATEGORIE:

**C**

**Tok:** Trnávka  
**Stanice:** Trnávka - jižní profil (Trnávka)  
**GPS:** 49.68284°N, 18.18122°E  
**Obec:** Trnávka  
**ORP:** Kopřivnice  
**Kraj:** Moravskoslezský



Hlásný profil kat. C se nachází v jižní části intravilánu obce Trnávka na mostě silnice č. III/4807. Profil je vybaven hladinoměrným čidlem s automatickým odesláním naměřených dat. Provozovatelem je obec Trnávka.




**Číslo hydrologického pořadí: 2-01-01-1420-0-00**

**Provozovatel stanice: Obec Trnávka**

**Poznámka:**



### Stupně povodňové aktivity (cm)

I.SPA	bdělost		70
II.SPA	pohotovost		120
III.SPA	ohrožení		170

### Četnost hlášení SPA

I.SPA	min. 1x denně
II.SPA	min. 2x denně
III.SPA	min. 3x denně

**Vodočetná lať: ANO**

**Přenos dat: ANO**

**SMS: NE**

**Naměřená data jsou dostupná na: <https://povodnovyportal.cz/admin/cidla/detail/288>**