

EVIDENČNÍ LIST HLÁSNÉHO PROFILU

TRNAVA (TRNÁVKA)

KATEGORIE:

C

Tok: Trnávka
Stanice: Trnava (Trnávka)
GPS: 49.688438°N, 18.180855°E
Obec: Trnávka
ORP: Kopřivnice
Kraj: Moravskoslezský

Hlásný profil je umístěn na mostě MK na p.č. 827/2 v severní části obce. Hladiny SPA se měří od horní hrany mostovky.




Číslo hydrologického pořadí:

Provozovatel stanice: **Obec Trnávka**

Poznámka:



Stupně povodňové aktivity (cm)

I.SPA	bdělost		370
II.SPA	pohotovost		310
III.SPA	ohrožení		250

Četnost hlášení SPA

I.SPA	min. 1x denně
II.SPA	min. 2x denně
III.SPA	min. 3x denně

Vodočetná lať: **NE**

Přenos dat: **NE**

SMS: **NE**

export evidenčního listu: 21.11.2024 21:04

Veškerá uváděná data jsou bez právní záruky.