

EVIDENČNÍ LIST HLÁSNÉHO PROFILU

TŘEBOVICE (TŘEBOVKA)

KATEGORIE:

B

Tok: Třebovka
Stanice: Třebovice (Třebovka)
GPS: 49.85503°N, 16.49889°E
Obec: Třebovice
ORP: Česká Třebová
Kraj: Pardubický kraj



Hlásný profil kat. B se nachází na levém břehu Třebovky, asi 500 m pod hrází rybníka Hvězda, 200 m nad železničním mostem. Centrum automatického sběru dat je VHD Povodí Labe Hradec Králové. Odesílatelem varovných zpráv je OÚ Třebovice, příjemci pak: MěÚ Česká Třebová, OÚ Rybník, OÚ Dlouhá Třebová a VHD Povodí Labe Hradec Králové. Provozovatelem stanice je obec Třebovice.





Číslo hydrologického pořadí: 1-02-02-046
Nejvyšší zaznamenaný stav: 255cm (07.07.1997)

Provozovatel stanice: OÚ Třebovice

Poznámka:



Stupně povodňové aktivity (cm)

I.SPA	bdělost		80
II.SPA	pohotovost		110
III.SPA	ohrožení		140
IV.SPA	extrémní ohrožení		220

Četnost hlášení SPA

I.SPA	2x denně
II.SPA	3x denně
III.SPA	3hodinové hlášení

Vodočetná lať: NE

Přenos dat: ANO

SMS: NE

Centrum automatického sběru dat: VHD Povodí Labe Hradec Králové

Naměřená data jsou dostupná na: <https://hydro.chmi.cz/hpps/pov/objekt/307302>