

# EVIDENČNÍ LIST HLÁSNÉHO PROFILU

## TŘEBOSICE (BYLANKA)

KATEGORIE:

C

**Tok:** Bylanka  
**Stanice:** Třebosice (Bylanka)  
**GPS:** 49.9962°N, 15.7333°E  
**Obec:** Třebosice  
**ORP:** Pardubice  
**Kraj:** Pardubický



Hladinoměrná stanice Třebosice se nachází na přemostění přes Bylanku (pravý pilíř mostu, parc. č. 853/30). Profil monitoruje hlídková služba obce, dále je profil vybaven automatickým přenosem dat s možností zasílání varovných sms zpráv. Obec dále varuje město Pardubice, které se nachází na toku Bylanka pod obcí a ORP Pardubice. Hladinoměr je ve správě obce Třebosice.

Číslo hydrologického pořadí: 1-03-04-012

Provozovatel stanice: **Obec Třebosice**

Příjemci varovných SMS zpráv:




starosta obce

zástupce SDH

Poznámka:



### Stupně povodňové aktivity (cm)

I.SPA	bdělost		130
II.SPA	pohotovost		150
III.SPA	ohrožení		180

### Četnost hlášení SPA

I.SPA	60 min
II.SPA	60 min
III.SPA	60 min

Vodočetná lať: **ANO**

Přenos dat: **ANO**

SMS: **ANO**

Centrum automatického sběru dat: [www.hladiny.cz](http://www.hladiny.cz)

Naměřená data jsou dostupná na: <https://hladiny.cz/cz/#lvs#graph#44605#Trebosice-H>