

# EVIDENČNÍ LIST HLÁSNÉHO PROFILU

## TŘEBĚTICE (RUSAVA)

KATEGORIE:

**C**

**Tok:** Rusava  
**Stanice:** Třebětice (Rusava)  
**GPS:** 49.32518°N, 17.51185°E  
**Obec:** Třebětice  
**ORP:** Holešov  
**Kraj:** Zlínský

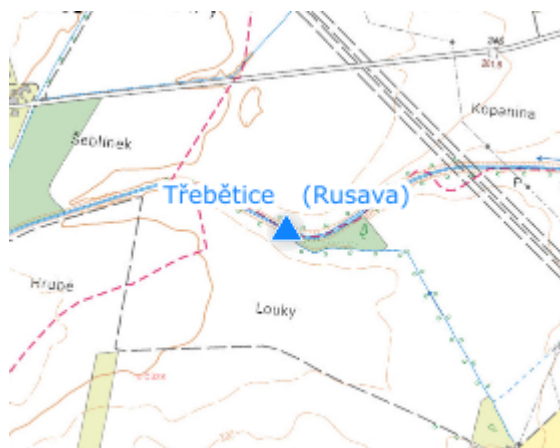


Hlásný profil kategorie C se nachází na Rusavě v místě soutoku s jejím levostranným přítokem. Hlásný profil je vybaven hladinoměrem s automatickým přenosem dat. Provozovatelem stanice je ČHMÚ Brno.



**Číslo hydrologického pořadí: 4-12-02-1260-0-00**

**Provozovatel stanice: ČHMÚ Brno**

**Poznámka:**



### Stupně povodňové aktivity (cm)

I.SPA	bdělost		190
II.SPA	pohotovost		230
III.SPA	ohrožení		270

### Četnost hlášení SPA

I.SPA	min. 1 x denně
II.SPA	min. 4 x denně
III.SPA	každé 3 hodiny

**Vodočetná lať: NE**

**Přenos dat: ANO**

**SMS: NE**

**Centrum automatického sběru dat: <http://www.pmo.cz>**

**Naměřená data jsou dostupná na: [https://www.pmo.cz/portal/sap/cz/mereni\\_155.htm](https://www.pmo.cz/portal/sap/cz/mereni_155.htm)**

export evidenčního listu: 22.07.2024 17:17

Veškerá uváděná data jsou bez právní záruky.