

# EVIDENČNÍ LIST HLÁSNÉHO PROFILU

## TŘANOVICE (STONÁVKA)

KATEGORIE:

C

**Tok:** Stonávka  
**Stanice:** Třanovice (Stonávka)  
**GPS:** 49.7124°N, 18.5279°E  
**Obec:** Třanovice  
**ORP:** Frýdek-Místek  
**Kraj:** Moravskoslezský



Hlásný profil kat. C Třanovice, Stonávka se nachází na lávce pro pěší vedle mostu ID 2789 (silnice II/474) na ř. km 22,57 Stonávky. Profil monitoruje hlídková služba obce, dále je profil vybaven automatickým přenosem dat s možností zaslání varovných sms zpráv. Příjemce zpráv hlídkové služby o výšce hladiny je Obecní úřad Třanovice. Obec dále varuje obec Těrlicko, která se nachází níže na toku Stonávky a také informuje příslušné ORP (Frýdek-Místek).

Číslo hydrologického pořadí: 2-03-03-056

Provozovatel stanice: Obec Třanovice

Příjemci varovných SMS zpráv:




Starosta obce Třanovice 602 857 528

Místostarosta obce Třanovice 602 746 888

Poznámka:



### Stupně povodňové aktivity (cm)

I.SPA	bdělost		150
II.SPA	pohotovost		180
III.SPA	ohrožení		230

### Četnost hlášení SPA

I.SPA	1x denně
II.SPA	4x denně
III.SPA	3h hlášení

Vodočetná lať: ANO

Přenos dat: ANO

SMS: ANO

Naměřená data jsou dostupná na: <https://hladiny.cz/cz/#lvs#graph#50121#Tranovice-H>

export evidenčního listu: 22.07.2024 16:14

Veškerá uváděná data jsou bez právní záruky.