

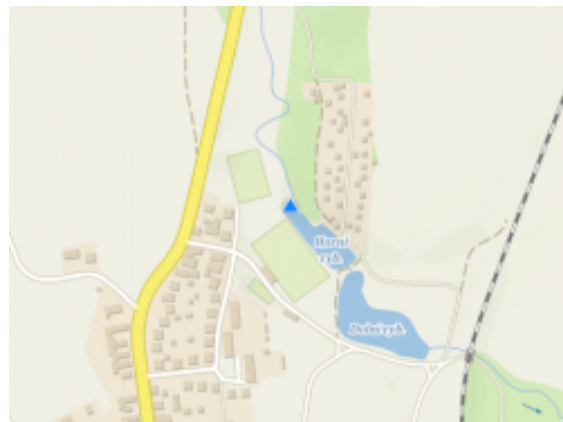
EVIDENČNÍ LIST HLÁSNÉHO PROFILU

TOCHOVICE (LÁZSKÝ POTOK)

KATEGORIE:

C

Tok:
Stanice: Tochovice (Lázský potok)
GPS: 49.603170°N, 13.991009°E
Obec: Tochovice
ORP: Příbram
Kraj: Středočeský

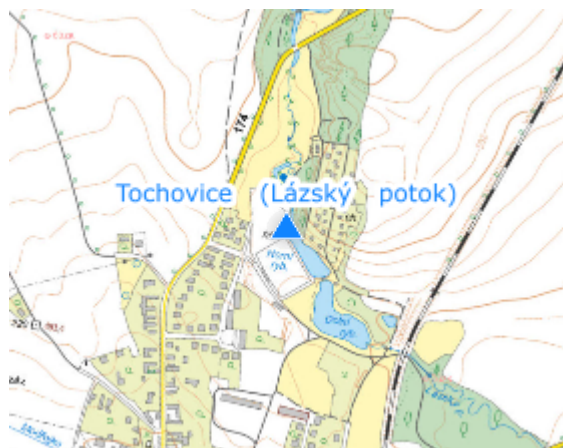


Hlásný profil kat. C provozovaný městem Příbram se nachází v brodu u vodárny za hřištěm. Odečet je prováděn na ocelové trubce.




Číslo hydrologického pořadí:

Provozovatel stanice: Město Příbram

Poznámka:



Stupně povodňové aktivity (cm)

I.SPA	bdělost		60
II.SPA	pohotovost		80
III.SPA	ohrožení		100

Četnost hlášení SPA

I.SPA	min. 1x denně
II.SPA	min. 2x denně
III.SPA	min. 3x denně

Vodočetná lať: ANO

Přenos dat: ANO

SMS: NE

Naměřená data jsou dostupná na: <https://www.hladiny.cz/hladiny/index.php?ca=6&cs=25110>