

EVIDENČNÍ LIST HLÁSNÉHO PROFILU

TEPLÁ (TEPLÁ)

KATEGORIE:

C

Tok: Teplá
Stanice: Teplá (Teplá)
GPS: 49.979016°N, 12.862386°E
Obec: Teplá
ORP: Mariánské Lázně
Kraj: Karlovarský

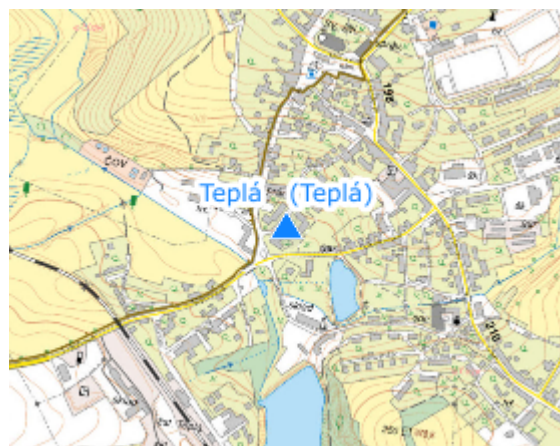


Vodočetná lať pod mostní konstrukcí na komunikaci I/198 ve městě Teplá




Číslo hydrologického pořadí:

Provozovatel stanice: město Teplá

Poznámka:



Stupně povodňové aktivity (cm)

I.SPA	bdělost		50
II.SPA	pohotovost		70
III.SPA	ohrožení		90

Četnost hlášení SPA

I.SPA	min. 1x denně
II.SPA	min. 2x denně
III.SPA	min. 3x denně

Vodočetná lať: ANO

Přenos dat: NE

SMS: NE