

EVIDENČNÍ LIST HLÁSNÉHO PROFILU

TEČOVICE (HOSTIŠOVSKÝ POTOK)

KATEGORIE:

C

Tok: Hostišovský potok
Stanice: Tečovice (Hostišovský potok)
GPS: 49.22429°N, 17.58665°E
Obec: Tečovice
ORP: Zlín
Kraj: Zlínský

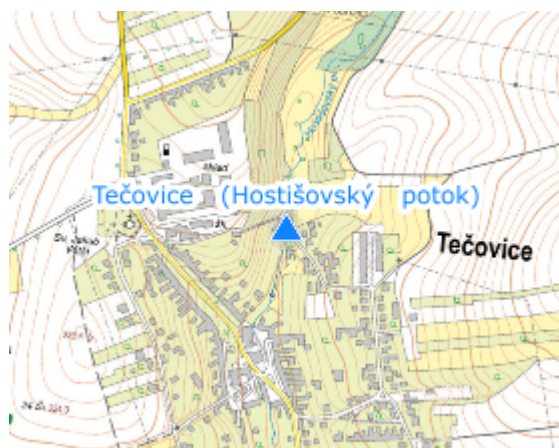


Hlásný profil kat. C se nachází v severní části obce Tečovice na mostní konstrukci u domu č. p. 111. Profil je osazen vodočetnou lať a hladinoměrným čidlem s automatickým přenosem naměřených dat. Provozovatelem je obec Tečovice.




Číslo hydrologického pořadí: 4-13-01-0430-0-00

Provozovatel stanice: Obec Tečovice

Poznámka:



Stupně povodňové aktivity (cm)

| | | | |
|---------|------------|---|-----|
| I.SPA | bdělost |  | 90 |
| II.SPA | pohotovost |  | 120 |
| III.SPA | ohrožení |  | 150 |

Četnost hlášení SPA

| | |
|---------|--------|
| I.SPA | 30 min |
| II.SPA | 30 min |
| III.SPA | 30 min |

Vodočetná lať: ANO

Přenos dat: ANO

SMS: ANO

Centrum automatického sběru dat: [web hladiny.cz](http://web.hladiny.cz)

Naměřená data jsou dostupná na: <https://www.hladiny.cz/cz/cs#lvs#graph#50768#H-Tecovice>