

# EVIDENČNÍ LIST HLÁSNÉHO PROFILU

## TĚCHONÍN (TĚCHONÍNSKÝ POTOK)

KATEGORIE:

**C**

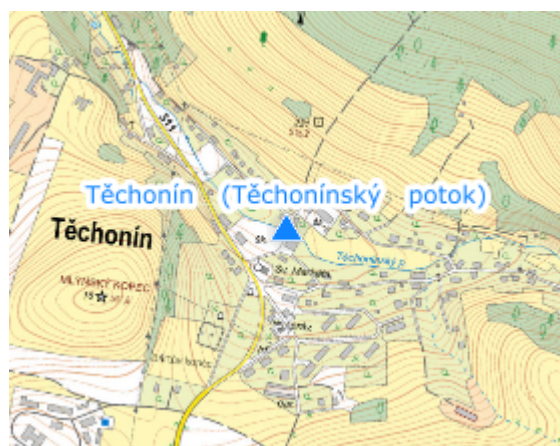
**Tok:** Těchonínský potok  
**Stanice:** Těchonín (Těchonínský potok)  
**GPS:** 50.06515°N, 16.61899°E  
**Obec:** Těchonín  
**ORP:** Žamberk  
**Kraj:** Pardubický

Hlásný profil kat. C se nachází na mostu u objektu č. p. 6. Profil je tvořen vodočetnou laťí. Provozovatelem hladinoměru je obec Těchonín.




**Číslo hydrologického pořadí: 1 - 02 - 02 - 011**

**Provozovatel stanice: Obec Těchonín**

**Poznámka:**



### Stupně povodňové aktivity (cm)

I.SPA	bdělost		40
II.SPA	pohotovost		50
III.SPA	ohrožení		70

### Četnost hlášení SPA

I.SPA	1x denně
II.SPA	3x denně
III.SPA	4 hodinové hlášení

**Vodočetná lať: ANO**

**Přenos dat: NE**

**SMS: NE**

export evidenčního listu: 04.04.2025 03:39

Veškerá uváděná data jsou bez právní záruky.