

EVIDENČNÍ LIST HLÁSNÉHO PROFILU

TĚCHONÍN - CELNÉ (TICHÁ ORLICE)

KATEGORIE:

C

Tok: Tichá Orlice
Stanice: Těchonín - Celné (Tichá Orlice)
GPS: 50.08051°N, 16.61712°E
Obec: Těchonín - místní část Celné
ORP: Žamberk
Kraj: Pardubický



Hlásný profil kategorie C ve formě vodočetné latě u mostu v místní části Celné, u čp. 14. Provozovatelem je obec Těchonín.




Číslo hydrologického pořadí: 1 - 02 - 02 - 011

Provozovatel stanice: Obec Těchonín

Poznámka:



Stupně povodňové aktivity (cm)

I.SPA	bdělost		60
II.SPA	pohotovost		150
III.SPA	ohrožení		210

Četnost hlášení SPA

I.SPA	1x denně
II.SPA	3x denně
III.SPA	4 hodinové hlášení

Vodočetná lať: ANO

Přenos dat: NE

SMS: NE

export evidenčního listu: 22.11.2024 22:19

Veškerá uváděná data jsou bez právní záruky.