

# EVIDENČNÍ LIST HLÁSNÉHO PROFILU

TE-06 - KRUPKA I. (ZALUŽANSKÝ POTOK)

KATEGORIE:

C

**Tok:** Zalužanský potok  
**Stanice:** TE-06 - Krupka I. (Zalužanský potok)  
**GPS:** 50.6814265°N, 13.8422477°E  
**Obec:** Krupka  
**ORP:** Teplice  
**Kraj:** Ústecký

Hlásný profil kategorie C se nachází na mostě na ulici 1. Máje/silnici č. II/253 přes Zalužanský potok (8,86 ř. km). Provozovatelem je Severočeské sdružení obcí. Profil je vybaven automatickým měřením vodních stavů.




Číslo hydrologického pořadí: 1-14-01-0972-0-00

Provozovatel stanice: Povodňový systém Ústeckého kraje

Poznámka:



## Stupně povodňové aktivity (cm)

I.SPA	bdělost		20
II.SPA	pohotovost		30
III.SPA	ohrožení		40

## Četnost hlášení SPA

I.SPA	min. 1x denně
II.SPA	min. 2x denně
III.SPA	min. 3x denně

Vodočetná lať: NE

Přenos dat: ANO

SMS: NE

Centrum automatického sběru dat: <https://portabo.cz/>

Naměřená data jsou dostupná na: <https://portabo.cz/voda/stanice/TE-06>