

EVIDENČNÍ LIST HLÁSNÉHO PROFILU

TATENICE, HRANIČNÍ POTOK

KATEGORIE:

C

Tok: Hraniční potok
Stanice: Tatenice, Hraniční potok
GPS: 49.87732°N, 16.6944400°E
Obec: Tatenice
ORP: Lanškroun
Kraj: Pardubický



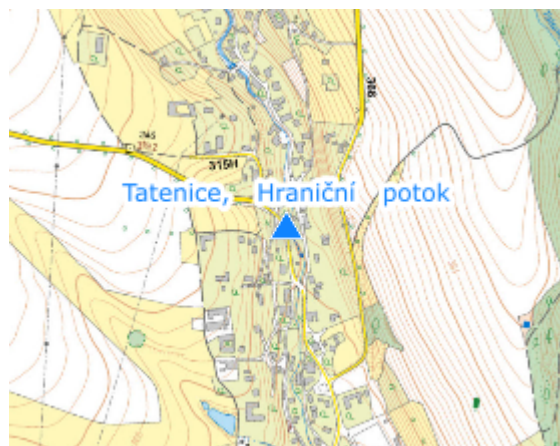
Vyznačené SPA barevným pruhem na opěrné zdi. Obec dále varuje obec Hoštejn a město Zábřeh, které se nachází na toku Moravská Sázava pod obcí.

Číslo hydrologického pořadí: 4-10-02-027




Provozovatel stanice: Obec Tatenice

Poznámka:

Hlásný profil monitoruje hlídková služba obce Tatenice.



Stupně povodňové aktivity (cm)

| | | | |
|---------|------------|---|----|
| I.SPA | bdělost |  | 50 |
| II.SPA | pohotovost |  | 70 |
| III.SPA | ohrožení |  | 90 |

Četnost hlášení SPA

| | |
|---------|----------------|
| I.SPA | min. 1 x denně |
| II.SPA | min. 4 x denně |
| III.SPA | každé 3 hodiny |

Vodočetná lať: NE

Přenos dat: NE

SMS: NE

export evidenčního listu: 04.12.2024 09:39

Veškerá uváděná data jsou bez právní záruky.