

EVIDENČNÍ LIST HLÁSNÉHO PROFILU

TASOVICE (DYJE)

KATEGORIE:

C

Tok: Dyje
Stanice: Tasovice (Dyje)
GPS: 48.8316031°N, 16.1534035°E
Obec: Tasovice
ORP: Znojmo
Kraj: Jihomoravský

Hlásný profil kat. C je umístěn na mostě přes řeku Dyji, v ř. km 23,15 v obci Tasovice. Provozovatelem hladinoměru je SO Dyje.

Číslo hydrologického pořadí: 4-14-02-069

Provozovatel stanice: SO Dyje

Příjemci varovných SMS zpráv:

Předseda SO Dyje

Starosta obce Jaroslavice

Starosta obce Hrádek

Starosta obce Dyjákovice




Starosta obce Valtrovice

Starosta obce Křídlovky

Poznámka:



Stupně povodňové aktivity (cm)

I.SPA	bdělost		150
II.SPA	pohotovost		200
III.SPA	ohrožení		250

Četnost hlášení SPA

I.SPA	min. 1 x den
II.SPA	min. 4 x den
III.SPA	každé 3 hodiny

Vodočetná lať: ANO

Přenos dat: ANO

SMS: ANO

Centrum automatického sběru dat: <http://www.hladiny.cz>

Naměřená data jsou dostupná na: <https://www.hladiny.cz/cz/#lvs#graph#44612#HL-2-Tasovice>