

# EVIDENČNÍ LIST HLÁSNÉHO PROFILU

**TASOV (POLOMINA)**

KATEGORIE:

**C**

**Tok:** Polomina  
**Stanice:** Tasov (Polomina)  
**GPS:** 49.29360°N, 16.09069°E  
**Obec:** Tasov  
**ORP:** Velké Meziříčí  
**Kraj:** Vysočina



Automatické hladinoměrné čidlo kat. C, s dálkovým přenosem dat, je umístěno na toku Polominy v Tasově u fotbalového hřiště. Informace o vývoji stavu hladiny v hlásném profilu sleduje povodňový orgán obce Tasov a informace dále předává povodňovému orgánu obce Pyšel a ORP Velké Meziříčí. Provozovatelem je obec Tasov.

**Číslo hydrologického pořadí: 4-16-02-058**

**Provozovatel stanice: Obec Tasov**

**Příjemci varovných SMS zpráv:**




starosta obce

místopředseda PK

**Poznámka:**



## Stupně povodňové aktivity (cm)

I.SPA	bdělost		60
II.SPA	pohotovost		90
III.SPA	ohrožení		120

## Četnost hlášení SPA

I.SPA	min. 1x denně
II.SPA	min. 4 x denně
III.SPA	každé 3 hodiny

**Vodočetná lať: ANO**

**Přenos dat: ANO**

**SMS: ANO**

**Centrum automatického sběru dat: <http://cidla.mopos.cz/>**

**Naměřená data jsou dostupná na: <https://cidla.mopos.cz/regions/12/>**

export evidenčního listu: 22.07.2024 16:23

Veškerá uváděná data jsou bez právní záruky.