

EVIDENČNÍ LIST HLÁSNÉHO PROFILU

SVRČOVEC (ÚHLAVA)

KATEGORIE:

C

Tok: Úhlava
Stanice: Svrčovec (Úhlava)
GPS: 49.42500°N, 13.25005°E
Obec: Dolany
ORP: Klatovy
Kraj: Plzeňský

Hlásný profil kategorie C ve správě obce Dolany je umístěn na mostní konstrukci přes Úhlavu v obci Dolany - části obce Svrčovec.

Číslo hydrologického pořadí: 1-10-03-048

Provozovatel stanice: Obec Dolany

Příjemci varovných SMS zpráv:




Starosta obce Dolany

Místostarosta obce Dolany

Poznámka:



Stupně povodňové aktivity (cm)

I.SPA	bdělost		180
II.SPA	pohotovost		250
III.SPA	ohrožení		280

Četnost hlášení SPA

I.SPA	min. 1 denně
II.SPA	min. 4 denně
III.SPA	každé 3 hodiny

Vodočetná lať: ANO

Přenos dat: ANO

SMS: ANO

Centrum automatického sběru dat: <https://povodnovyportal.cz>

Naměřená data jsou dostupná na: <https://povodnovyportal.cz/admin/cidla/detail/360>