

EVIDENČNÍ LIST HLÁSNÉHO PROFILU

SVOJANOV (KŘETÍNKA)

KATEGORIE:

C

Tok: Křetínka
Stanice: Svojanov (Křetínka)
GPS: 49.62411°N, 16.41078°E
Obec: Svojanov
ORP: Polička
Kraj: Pardubický



Hlásný profil kat. C se nachází na mostku přes Křetínku u objektu č. p. 68 ve Svojanově. Zprávy o vývoji povodňové situace předává městyš Svojanov obcím Bohuňov a Horní Poříčí, které se nacházejí níže na toku Křetínky. Hladinoměr je vybavený automatickým hladinoměrným čidlem s dálkovým přenosem dat a odesláním SMS zpráv vedení městyse. Provozovatelem hladinoměru je Povodí Moravy, s. p.




Číslo hydrologického pořadí: 4-15-02-0280-0-00

Provozovatel stanice: Povodí Moravy, s. p.

Poznámka:



Stupně povodňové aktivity (cm)

| | | | |
|---------|------------|---|-----|
| I.SPA | bdělost |  | 60 |
| II.SPA | pohotovost |  | 100 |
| III.SPA | ohrožení |  | 130 |

Četnost hlášení SPA

| | |
|---------|----------------|
| I.SPA | min. 1 x denně |
| II.SPA | min. 4 x denně |
| III.SPA | každé 3 hodiny |

Vodočetná lať: ANO

Přenos dat: ANO

SMS: NE

Centrum automatického sběru dat: <http://spolecnamorava.cz/>

Naměřená data jsou dostupná na:

<https://spolecnamorava.cz/content/vip/app/detail.html?#objektId=993d4a44-2809-44d6-83e5-3f9e-cbff120e&typObjektId=3>