

# EVIDENČNÍ LIST HLÁSNÉHO PROFILU

**SVIJANY, VŠEŇ (JIZERA)**

KATEGORIE:

**C**

**Tok:** Jizera  
**Stanice:** Svijany, Všeň (Jizera)  
**GPS:** 50.563377°N, 15.085017°E  
**Obec:** Všeň  
**ORP:** Turnov  
**Kraj:** Liberecký



Hlásný profil kategorie C je ve správě obce Svijany. Profil je umístěn v profilu cestního mostu u místní části Ploukonice patřící pod obec Všeň. Provoz hladinoměru byl zrušen 14. 10. 2020.




**Číslo hydrologického pořadí: 1-05-02-0230**

**Provozovatel stanice: Obec Svijany**

**Poznámka:**



## Stupně povodňové aktivity (cm)

I.SPA	bdělost		480
II.SPA	pohotovost		510
III.SPA	ohrožení		540

## Četnost hlášení SPA

I.SPA	min. 1x denně
II.SPA	min. 1x denně
III.SPA	min. 3x denně

**Vodočetná lať: ANO**

**Přenos dat: ANO**

**SMS: NE**

**Naměřená data jsou dostupná na:**

<https://www.envimonitoring.cz/cz/#lvs#graph#50090#Svijany-H>

export evidenčního listu: 23.11.2024 13:33

Veškerá uváděná data jsou bez právní záruky.