

EVIDENČNÍ LIST HLÁSNÉHO PROFILU

SVÉSEDLICE (BEROŇKA)

KATEGORIE:

C

Tok: Beroňka
Stanice: Svěsedlice (Beroňka)
GPS: 49.57249°N, 17.38078°E
Obec: Svěsedlice
ORP: Olomouc
Kraj: Olomoucký



Pomocný hlásný profil (kat. C) je umístěn na mostu v blízkosti obecního úřadu. Není zde instalované hladinoměrné čidlo, pouze se zde orientačně odhadují SPA.




Číslo hydrologického pořadí: 4-10-03-118

Provozovatel stanice: obec Svěsedlice

Poznámka:



Stupně povodňové aktivity (cm)

I.SPA	bdělost		50
II.SPA	pohotovost		70
III.SPA	ohrožení		90

Četnost hlášení SPA

I.SPA	1x denně
II.SPA	4x denně
III.SPA	3 h hlášen

Vodočetná lať: NE

Přenos dat: NE

SMS: NE

export evidenčního listu: 22.07.2024 16:23

Veškerá uváděná data jsou bez právní záruky.