

EVIDENČNÍ LIST HLÁSNÉHO PROFILU

ŠUMICE (ŠUMICKÝ POTOK)

KATEGORIE:

C

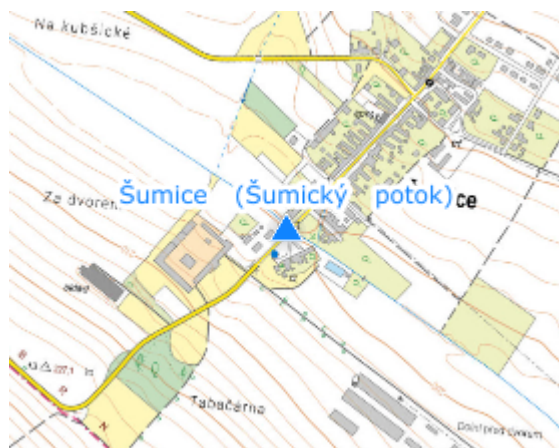
Tok: Šumický p.
Stanice: Šumice (Šumický potok)
GPS: 48.991041°N, 16.436379°E
Obec: Šumice
ORP: Pohořelice
Kraj: Jihomoravský






Číslo hydrologického pořadí: 4-16-04-0110

Provozovatel stanice: LVS Pohořelice

Poznámka:



Stupně povodňové aktivity (cm)

| | | | |
|---------|------------|---|-----|
| I.SPA | bdělost |  | 60 |
| II.SPA | pohotovost |  | 80 |
| III.SPA | ohrožení |  | 100 |

Četnost hlášení SPA

| | |
|---------|----------|
| I.SPA | 60 minut |
| II.SPA | 60 minut |
| III.SPA | 60 minut |

Vodočetná lať: NE

Přenos dat: NE

SMS: NE

Centrum automatického sběru dat: [hladiny.cz](https://www.hladiny.cz)

Naměřená data jsou dostupná na: <https://www.hladiny.cz/hladiny/index.php?ca=82&cs=23881>