

# EVIDENČNÍ LIST HLÁSNÉHO PROFILU

## ŠUMICE (OLŠAVA)

KATEGORIE:

C

**Tok:** Olšava  
**Stanice:** Šumice (Olšava)  
**GPS:** 49.029821°N, 17.724629°E  
**Obec:** Šumice  
**ORP:** Uherský Brod  
**Kraj:** Zlínský



Hlásný profil kat. C se nachází v centrální části intravilánu obce na mostě silnice č. II/495. Ultrazvukové čidlo vodní hladiny je umístěno na spodní kovové konstrukci betonového mostu. Provozovatelem stanice je obec Šumice

**Číslo hydrologického pořadí: 4-13-01-0960-0-00**

**Provozovatel stanice: Obec Šumice**

**Příjemci varovných SMS zpráv:**

Starosta obce Šumice

Místostarosta obce Šumice

Starosta města Uherský Brod

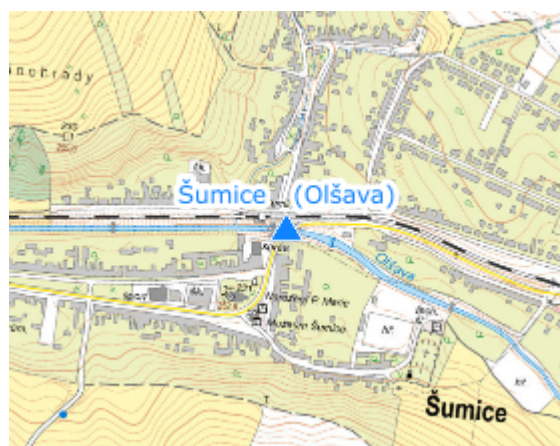
Místostarosta města Uherský Brod

OŽP Uherský Brod




KŘ Uherský Brod

**Poznámka:**

Vývoj stavu hladiny v hlásném profilu sleduje povodňový orgán obce Šumice, informace předává povodňovému orgánu města Uherský Brod a ORP Uherský Brod.



### Stupně povodňové aktivity (cm)

I.SPA	bdělost		265
II.SPA	pohotovost		300
III.SPA	ohrožení		335

### Četnost hlášení SPA

I.SPA	každých 20 minut
II.SPA	každých 10 minut
III.SPA	každých 5 minut

**Vodočetná lať: ANO**

**Přenos dat: ANO**

**SMS: ANO**

**Centrum automatického sběru dat: <http://hladiny-vox.pwsplus.eu>**

**Naměřená data jsou dostupná na: <https://hladiny-vox.pwsplus.eu/Senzors/Details/7374>**