

EVIDENČNÍ LIST HLÁSNÉHO PROFILU

SUDKOV 3 (KŘIVECKÝ POTOK)

KATEGORIE:

C

Tok: Křivecký potok
Stanice: Sudkov 3 (Křivecký potok)
GPS: 49.9220°N, 16.9481°E
Obec: Sudkov
ORP: Šumperk
Kraj: Olomoucký

Hladinoměrné čidlo umístěné na mostní konstrukci na Křiveckém potoce.

Číslo hydrologického pořadí: **4-10-01-093**

Provozovatel stanice: **LVS MR Postřelmovsko**




Příjemci varovných SMS zpráv:

starostka Milena Sobotková

Poznámka:



Stupně povodňové aktivity (cm)

I.SPA	bdělost		80
II.SPA	pohotovost		120
III.SPA	ohrožení		160

Četnost hlášení SPA

I.SPA	1x denně
II.SPA	4x denně
III.SPA	3 hod hlášení

Vodočetná lať: **ANO**

Přenos dat: **ANO**

SMS: **ANO**

Centrum automatického sběru dat: <http://www.edpp.cz>

Naměřená data jsou dostupná na: <https://www.hladiny.cz/hladiny/index.php?ca=128&cs=42543>

export evidenčního listu: 22.07.2024 22:33

Veškerá uváděná data jsou bez právní záruky.