

EVIDENČNÍ LIST HLÁSNÉHO PROFILU

SUDKOV 1B (DESNÁ)

KATEGORIE:

C

Tok: Desná
Stanice: Sudkov 1b (Desná)
GPS: 49.92126°N, 16.94431°E
Obec: Sudkov
ORP: Šumperk
Kraj: Olomoucký

Hladinoměrné čidlo se nachází v obci Sudkov. Čidlo je umístěné za omezovacím objektem na toku Desné. Provozovatelem stanice je LVS MR Postřelmovsko.

Číslo hydrologického pořadí: **4-10-01-093**

Provozovatel stanice: **LVS MR Postřelmovsko**




Příjemci varovných SMS zpráv:

starosta

Poznámka:



Stupně povodňové aktivity (cm)

I.SPA	bdělost		160
II.SPA	pohotovost		200
III.SPA	ohrožení		240

Četnost hlášení SPA

I.SPA	1x denně
II.SPA	4x denně
III.SPA	3 hod hlášení

Vodočetná lať: **ANO**

Přenos dat: **ANO**

SMS: **ANO**

Centrum automatického sběru dat: <http://www.edpp.cz>

Naměřená data jsou dostupná na: <https://www.hladiny.cz/cz/#lvs#graph#42574#Sudkov-H1b>

export evidenčního listu: 22.07.2024 22:42

Veškerá uváděná data jsou bez právní záruky.