

# EVIDENČNÍ LIST HLÁSNÉHO PROFILU

## SUDKOV 1A (DESNÁ)

KATEGORIE:

**C**

**Tok:** Desná  
**Stanice:** Sudkov 1a (Desná)  
**GPS:** 49.92147°N, 16.94420°E  
**Obec:** Sudkov  
**ORP:** Šumperk  
**Kraj:** Olomoucký

Hladinoměrné čidlo se nachází v obci Sudkov. Čidlo je umístěné před omezovacím objektem na toku Desné. Provozovatelem stanice je LVS MR Postřelmovsko.

Číslo hydrologického pořadí: **4-10-01-0930-0-00**

Provozovatel stanice: **LVS MR Postřelmovsko**




Příjemci varovných SMS zpráv:

starosta

Poznámka:



### Stupně povodňové aktivity (cm)

I.SPA	bdělost		90
II.SPA	pohotovost		130
III.SPA	ohrožení		170

### Četnost hlášení SPA

I.SPA	1x denně
II.SPA	4x denně
III.SPA	3 hod hlášení

Vodočetná lať: **ANO**

Přenos dat: **ANO**

SMS: **ANO**

Centrum automatického sběru dat: <http://www.edpp.cz>

Naměřená data jsou dostupná na: <https://www.hladiny.cz/cz/#lvs#graph#42586#Sudkov-H1a>

export evidenčního listu: 22.07.2024 21:25

Veškerá uváděná data jsou bez právní záruky.