

EVIDENČNÍ LIST HLÁSNÉHO PROFILU

SUDICE (OLDŘIŠOVSKÝ POTOK)

KATEGORIE:

C

Tok: Oldřišovický potok
Stanice: Sudice (Oldřišovský potok)
GPS: 50.0292931°N, 18.0663058°E
Obec: Sudice
ORP: Kravaře
Kraj: Moravskoslezský

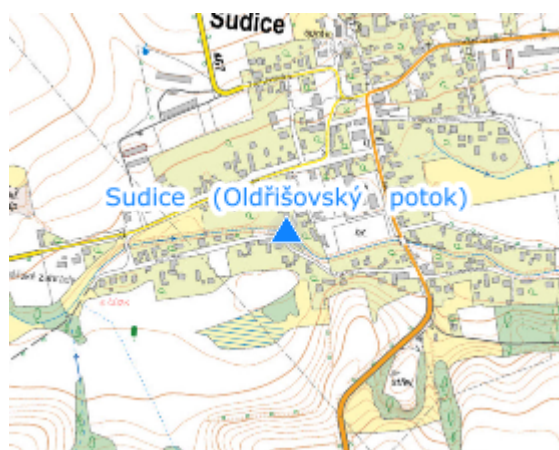


Hlásný profil na propustku u domu č.p. 100. Provozovatelem stanice je obec Sudice.



Číslo hydrologického pořadí: 2-02-03

Provozovatel stanice: Obec Sudice

Poznámka:



Stupně povodňové aktivity (cm)

I.SPA	bdělost		130
II.SPA	pohotovost		170
III.SPA	ohrožení		210

Četnost hlášení SPA

I.SPA	min. 1x denně
II.SPA	min. 4x denně
III.SPA	každé 3 hodiny

Vodočetná lať: NE

Přenos dat: NE

SMS: NE

export evidenčního listu: 23.11.2024 14:18

Veškerá uváděná data jsou bez právní záruky.