

# EVIDENČNÍ LIST HLÁSNÉHO PROFILU

## SUCHÝ DŮL (LEDHUJKA) - VODOČETNÁ LAŤ

KATEGORIE:

**C**

**Tok:** Ledhujka  
**Stanice:** Suchý Důl (Ledhujka) - vodočetná lať  
**GPS:** 50.5455256°N, 16.2737831°E  
**Obec:** Suchý Důl  
**ORP:** Náchod  
**Kraj:** Královéhradecký kraj



Vodočetná lať je umístěna na mostním objektu přes tok Ledhujka poblíž domu č.p. 114 (na parc.č. 1173/1).




**Číslo hydrologického pořadí: 1-01-03-0180**

**Provozovatel stanice: Obec Suchý Důl**

**Poznámka:**



### Stupně povodňové aktivity (cm)

I.SPA	bdělost		50
II.SPA	pohotovost		70
III.SPA	ohrožení		90

### Četnost hlášení SPA

I.SPA	min. 1x denně
II.SPA	min. 4x denně
III.SPA	každé 3 hodiny

**Vodočetná lať: ANO**

**Přenos dat: NE**

**SMS: NE**

export evidenčního listu: 21.11.2024 19:57

Veškerá uváděná data jsou bez právní záruky.