

# EVIDENČNÍ LIST HLÁSNÉHO PROFILU

## STŘELNÁ (STŘELENKA)

KATEGORIE:

**C**

**Tok:** Střelenska  
**Stanice:** Střelná (Střelenska)  
**GPS:** 49.17657°N, 18.09501°E  
**Obec:** Střelná  
**ORP:** Vsetín  
**Kraj:** Zlínský



Hlásný profil kat. C s automatickým přenosem dat je umístěn na mostě u č. p. 127 v obci Střelná. O kousek dál na toku je instalována vodočetná lať bez automatického přenosu dat, která byla využívána do roku 2019. Provozovatelem hladinoměru je obec Střelná.




**Číslo hydrologického pořadí: 4-11-01-043**

**Provozovatel stanice: Obec Střelná**

**Poznámka:**



### Stupně povodňové aktivity (cm)

I.SPA	bdělost		70
II.SPA	pohotovost		90
III.SPA	ohrožení		100

### Četnost hlášení SPA

I.SPA	1x denně
II.SPA	2x denně
III.SPA	3x denně

**Vodočetná lať: NE**

**Přenos dat: ANO**

**SMS: NE**

**Naměřená data jsou dostupná na: <https://hladiny-vox.pwsplus.eu/Senzors/Details/26847>**

export evidenčního listu: 23.11.2024 14:30

Veškerá uváděná data jsou bez právní záruky.