

EVIDENČNÍ LIST HLÁSNÉHO PROFILU

ŠTRAMBERK (SEDLNICE)

KATEGORIE:

C

Tok: Sedlnice
Stanice: Štramberk (Sedlnice)
GPS: 49.59445°N, 18.09736°E
Obec: Štramberk
ORP: Kopřivnice
Kraj: Moravskoslezský



Hlásný profil kat. C je umístěn na silničním mostu přes Sedlnici poblíž rekreačního střediska. Profil monitoruje hlídková služba města. Je vybaven automatickým přenosem dat s možností zasílání varovných sms zpráv. Město dále varuje obec Závěšice, která se nachází na toku pod městem a také příslušné ORP (Kopřivnice). Provozovatelem hladinoměru je město Štramberk.

Číslo hydrologického pořadí: 2-01-01-1091-0-00

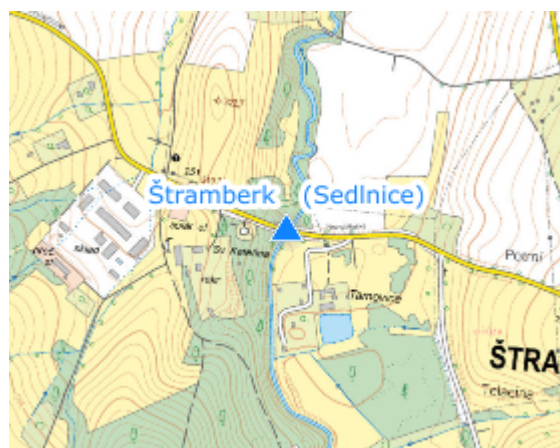
Provozovatel stanice: **Město Štramberk**

Příjemci varovných SMS zpráv:




předseda povodňové komise

místopředseda povodňové komise

Poznámka:



Stupně povodňové aktivity (cm)

I.SPA	bdělost		130
II.SPA	pohotovost		180
III.SPA	ohrožení		230

Četnost hlášení SPA

I.SPA	min. 1x denně
II.SPA	min. 4 x denně
III.SPA	každé 3 hodiny

Vodočetná lať: **ANO**

Přenos dat: **ANO**

SMS: **ANO**

Centrum automatického sběru dat: <http://www.hladiny.cz>

Naměřená data jsou dostupná na: <https://www.hladiny.cz/cz/#lvs#graph#42612#Stramberk-H>

export evidenčního listu: 22.07.2024 17:43

Veškerá uváděná data jsou bez právní záruky.