

# EVIDENČNÍ LIST HLÁSNÉHO PROFILU

## STRAKONICE (OTAVA)

KATEGORIE:

# B

**Tok:** Otava  
**Stanice:** Strakonice (Otava)  
**GPS:** 49.26544°N, 13.91556°E  
**Obec:** Strakonice  
**ORP:** Strakonice  
**Kraj:** Jihočeský



Hlásný profil kategorie B se nachází na silniční most ve Strakonících na trase od nádraží směr Písek, pravý břeh. Provozovatelem je Povodí Vltavy, státní podnik.





**Číslo hydrologického pořadí:**

**Provozovatel stanice:**

**Poznámka:**



### Stupně povodňové aktivity (cm)

I.SPA	bdělost		240
II.SPA	pohotovost		270
III.SPA	ohrožení		300
IV.SPA	extrémní ohrožení		424

### Četnost hlášení SPA

I.SPA	min. 1x denně
II.SPA	min. 2x denně
III.SPA	min. 3x denně

**Vodočetná lať:** ANO

**Přenos dat:** ANO

**SMS:** NE

**Naměřená data jsou dostupná na:** <https://www.pvl.cz/portal/SaP/cz/PC/Mereni.aspx?id=OTST>

export evidenčního listu: 21.11.2024 19:21

Veškerá uváděná data jsou bez právní záruky.